



Městský úřad Horšovský Týn

odbor dopravy a silničního hospodářství

nám. Republiky 52, 346 01 Horšovský Týn

NAŠE Č.J.: MUHT 14344/2019/DSH
VYŘIZUJE: Turner

TEL.: 379 415 183

E-MAIL: epodatelna@muht.cz

DATUM: 6.11.2019

VEŘEJNÁ VYHLÁŠKA OPATŘENÍ OBECNÉ POVAHY

Stanovení místní úpravy provozu na pozemních komunikacích

Podle ustanovení § 77, odst. 1, písm. c) a odst. 5 a § 124, odst. 6 zákona č. 361/2000 Sb., o provozu na pozemních komunikacích a o změnách některých zákonů, ve znění pozdějších předpisů (dále jen „zákon o provozu na pozemních komunikacích“) a ustanovení § 173 zákona č. 500/2004 Sb., správní řád (dále jen „správní řád“), **odbor dopravy a silničního hospodářství Městského úřadu Horšovský Týn**, na základě žádosti právnické osoby **Obec Mířkov, Mířkov 77, 346 01 Horšovský Týn, IČ: 00572659**, zastoupené právnickou osobou **PasProRea s.r.o., Holkov 32, 382 32 Velešín, IČ: 02343100, Korespondenční adresa: Homole 198, 370 01 České Budějovice**, ze dne **10.9.2019**, stanovuje místní úpravu provozu na pozemních komunikacích, po předchozím písemném vyjádření dopravního inspektorátu Policie ČR Domažlice Č.j.:KRPP-118317-1/ČJ-2019-030106 ze dne 30.8.2019 následovně:

v obci Mířkov,

části obce Mířkov:

na silnici II. tř. č. 200

nahradit dopravní značku P 2 za vyhovující (poř. č. 5), nahradit dopravní značky P 2 a E 2b za vyhovující (poř. č. 12), nahradit dopravní značky P 2 a E 2b za vyhovující (poř. č. 13), osadit dopravní značku E 2b k dopravní značce P 2 (poř. č. 29), osadit dopravní značky P 2 + E 2b (poř. č. 30), osadit dopravní značku P 2 (poř. č. 34), osadit dopravní značku P 2 (poř. č. 37), nahradit dopravní značky IJ 4b za vyhovující (poř. č. 64, 65),

na silnici III. tř. č. 2008

nahradit poškozenou dopravní značku P 4 za vyhovující a osadit dopravní značku E 2b (poř. č. 15), nahradit dopravní značku B 4 za vyhovující (poř. č. 16), odstranit dopravní značku P 2 (poř. č. 20), osadit dopravní značku P 2 (poř. č. 24),

na silnici III. tř. č. 19346

osadit dopravní značky P 2 + E 2b (poř. č. 45), nahradit dopravní značky P 2 + E 2b za vyhovující (poř. č. 46), osadit dopravní značky P 2 + E 2b (poř. č. 55), osadit dopravní značku E 2b k dopravní značce P 2 (poř. č. 56),

na místní komunikaci 1c

osadit dopravní značku E 2b k dopravní značce P 4 (poř. č. 31), nahradit dopravní značku B 1 za B 13 a E 13 (poř. č. 32a), osadit dopravní značku B 32 (poř. č. 32b), osadit dopravní značku E 2b k dopravní značce P 4 (poř. č. 47), osadit dopravní značku E 2b k dopravní značce P 4 (poř. č. 48), nahradit dopravní značku B 1 za B 13 a E 13 (poř. č. 49a), osadit dopravní značku B 32 (poř. č. 49b),

na místní komunikaci 4c

osadit dopravní značky P 6 a E 2b (poř. č. 58),

na místní komunikaci 5c

osadit dopravní značku E 2b k dopravní značce P 4 (poř. č. 59),

na účelových komunikacích

osadit 8 ks dopravních zařízení Z 11g (poř. č. 10, 11, 18, 19, 41, 42, 52, 53), nahradit dopravní značku P 4 (poř. č. 19a) za vyhovující, osadit dopravní značku B 1 (poř. č. 25), nahradit dopravní značku B 29 (poř. č. 26) za vyhovující, odstranit dopravní značku C 7a (poř. č. 27), osadit dopravní značku B 1 (poř. č. 66).

části obce Křakov:

na silnici III. tř. č. 19346

nahradit dopravní značku P 2 za vyhovující (poř. č. 7),

na silnici III. tř. č. 2009

nahradit dopravní značku IJ 4b za vyhovující (poř. č. 22),

na účelových komunikacích

osadit 6 ks dopravních zařízení Z 11g (poř. č. 3, 4, 10, 11, 17, 18).

části obce Nový Dvůr:

na silnici II. tř. č. 200

osadit dopravní značku P 1 – pravé připojení (poř. č. 2), osadit dopravní značku P 1 – levé připojení (poř. č. 3),

na silnici III. tř. č. 20010

nahradit dopravní značky IJ 4b za vyhovující (poř. č. 7, 8), osadit dopravní značku P 2 (poř. č. 9), osadit dopravní značku P 4 (poř. č. 10),

na místní komunikaci 7c

osadit dopravní značku P 4 (poř. č. 1), odstranit dopravní značku P 4 (poř. č. 4), osadit dopravní značku IZ 4a (poř. č. 13), osadit dopravní značku IZ 4b (poř. č. 14),

na účelové komunikaci

osadit 2 ks dopravních zařízení Z 11g (poř. č. 11, 12).

Umístěné svislé dopravní značení a dopravní zařízení bude provedeno dle schémat (Mapa č. 1 až 4) předloženého Pasportu a projektu svislého dopravního značení a dopravního zařízení obce Mířkov, zpracovaného s.r.o. PasProRea, Homole 198, 370 01 Homole, datum září 2017, doplnění květen 2019.

Svislé dopravní značení a dopravní zařízení musí být v základním rozměru, v retroreflexním provedení a při jejich umístění budou splněny požadavky ČSN EN 12899-1 „Stálé svislé dopravní značení“ a splňovat požadavky technických podmínek TP 65 „Zásady pro dopravní značení na pozemních komunikacích“.

Umístění stálého dopravního značení zajistí žadatel v termínu do 30-ti dnů ode dne nabytí účinnosti tohoto opatření obecné povahy.

Žadatel je povinen udržovat a obnovovat stanovené dopravní značení či dopravní zařízení, pokud nedošlo k dohodě s majetkovým správcem silnic II/200, III/2008, III/2009, III/20010 a III/19346 o převodu dopravního značení či dopravního zařízení, do jeho majetkové správy.

Odůvodnění

Dne 10.9.2019 podala právnická osoba Obec Mířkov, Mířkov 77, 346 01 Horšovský Týn, IČ: 00572659, zastoupená právnickou osobou PasProRea s.r.o., Holkov 32, 382 32 Velešín, IČ: 02343100, Korespondenční adresa: Homole 198, 370 01 České Budějovice, žádost o stanovení místní úpravy provozu k pasportu a projektu svislého dopravního značení a dopravního zařízení obce Mířkov.

K žádosti žadatel přiložil Pasport a projekt svislého dopravního značení a dopravního zařízení obce Mířkov, včetně schémat a návrhu na umístění požadovaného svislého dopravního značení a dopravního zařízení a písemného, souhlasného stanoviska Policie České republiky, Krajské ředitelství Plzeňského kraje, územní odbor Domažlice, dopravní inspektorát, Kosmonautů 165, 344 01 Domažlice, Č.j.: KRPP 118317-1/ČJ-2019-030106 ze dne 30.8.2019.

Pasport a projekt svislého dopravního značení a dopravního zařízení obce Mířkov byl zpracován za účelem uvedení svislého dopravního značení a dopravního zařízení na území obce Mířkov a místních částí Křakov a Nový Dvůr, do souladu s aktuálně platnými zákony, normami a technickými podmínkami s přihlédnutím k místní dopravní situaci, pro zajištění větší bezpečnosti a plynulosti silničního provozu.

Městský úřad Horšovský Týn, odbor dopravy a silničního hospodářství, oznámil dne 1.10.2019 v souladu s ustanovením § 172 odst. 1 správního řádu návrh opatření obecné povahy a výzvu k uplatnění připomínek, nebo námitek na úřední desce Městského úřadu Horšovský Týn a Obce Mířkov. Návrh opatření obecné povahy byl z úřední desky sejmout dne 17.10.2019, po uplynutí 15-ti denní zákonné lhůty.

Ve lhůtě 30-ti dnů ode dne zveřejnění návrhu obecné povahy k němu nebyly podány žádné písemné připomínky, ani odůvodněné námítky.

Při vydání tohoto opatření obecné povahy, kterým se stanoví místní úprava provozu na výše uvedených pozemních komunikacích, vycházel zdejší správní úřad především z obsahu návrhu žadatele.

Z obsahu návrhu na stanovení místní úpravy provozu, provedeného pasportu a projektu svislého dopravního značení a dopravního zařízení na území obce Mířkov a místních částí Křakov a Nový Dvůr a z poznatků vlastní úřední činnosti je zřejmé, že stávající svislé dopravní značení a dopravní zařízení není v souladu s aktuálně platnými zákony, normami a technickými podmínkami a neodpovídá aktuální místní dopravní situaci.

Na podkladě uvedených skutečností dospěl zdejší silniční správní úřad k závěru, že navržená místní úprava provozu uvede svislé dopravní značení a dopravní zařízení na území obce Mířkov a místních částí Křakov a Nový Dvůr do souladu s aktuálně platnými zákony, normami a technickými podmínkami s přihlédnutím k místní dopravní situaci, pro zajištění větší bezpečnosti a plynulosti silničního provozu.

P o u č e n í

Podle § 173 odst. 2 zákona č. 500/2004 Sb., správní řád, ve znění pozdějších předpisů (dále jen „správní řád“), proti opatření obecné povahy nelze podat opravný prostředek. Podle § 174 odst. 2 správního řádu lze soulad opatření obecné povahy posoudit v přezkumném řízení. Usnesení o zahájení přezkumného řízení lze podat do 3 let od účinnosti opatření obecné povahy.

otisk úředního razítka

**Mgr. Pavel Turner, v.r.
vedoucí odboru dopravy
a silničního hospodářství**

Toto opatření obecné povahy musí být zveřejněno na úřední desce a zároveň zveřejněno způsobem umožňujícím dálkový přístup:

- Městského úřadu Horšovský Týn, nám. Republiky 52, 346 01 Horšovský Týn
- Obecního úřadu Mířkov, Mířkov 77, 346 01 Horšovský Týn

a musí být vyvěšeno na dobu nejméně 15-ti dnů. V souladu s § 173 odst. 1 správního řádu nabývá opatření obecné povahy účinnosti 15-tým dnem po dni vyvěšení na úřední desce.

Vyvěšeno dne: 11. 11. 2019

Sejmuto dne: 26. 11. 2019


OBECNÍ ÚŘAD MÍRKOV
346 01 Horšovský Týn
okres Domažlice

Příloha: 4 listy Schéma SDZ a DZ

Doručí se: (po nabytí účinnosti)

Účastníci řízení:

PasProRea s.r.o., Holkov 32, 382 32 Velešín, koresp. adr.: Homole 198, 370 01 České Budějovice

Dotčené orgány:

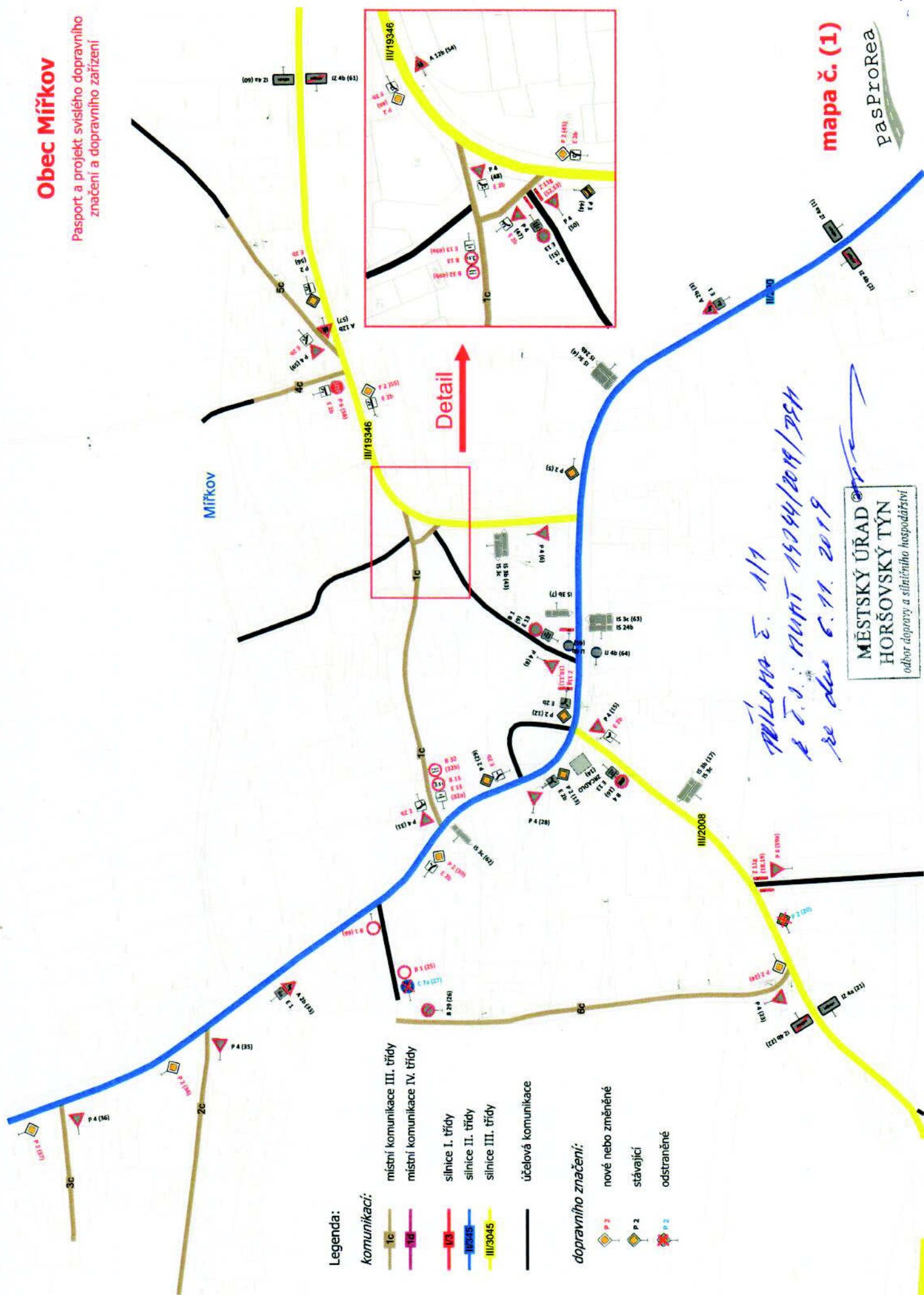
Policie ČR, DI, Kosmonautů 165, 344 15 Domažlice

Na vědomí:

Správa a údržba silnic Plz. kraje, Koterovská 162, 326 00 Plzeň
Vlastní k založení do spisu

Obec Mířkov

Pasport a projekt svíselého dopravního značení a dopravního zařízení



mapa č. (1)
pasProRea

*PRÍLOHA č. 111
k T.č. MÚP 15044/2019/PSH
ze dne 6.11.2019*

MĚSTSKÝ ÚŘAD
HORŠOVSKÝ TÝN
odbor dopravy a silničního hospodářství

Obec Mírkov

Pasport a projekt svislého dopravního značení a dopravního zařízení

K nájmu


Legenda:

komunikací:

- IIIc místní komunikace III. třídy
- IIIb místní komunikace IV. třídy
- III silnice I. třídy
- III/3045 silnice II. třídy
- III/3045 silnice III. třídy
- účelová komunikace

dopravního značení:

- nové nebo změněné
- stávající
- odstraněné










*Průběh č. 712
2.8.1. TUKAT 14744/2019/254
ze dne 6.11. 2019*




MĚSTSKÝ ÚRAD
HORŠOVSKÝ TÝN
odbor dopravy a silničního hospodářství

Obec Mířkov

místní část Křakov

Pasport a projekt svíselého dopravního značení a dopravního zařízení

- Legenda:**
- komunikaci:**
-  III/19346
 -  místní komunikace III. třídy
 -  místní komunikace IV. třídy
 -  silnice I. třídy
 -  silnice II. třídy
 -  silnice III. třídy
 -  účelová komunikace

- dopravního značení:**
-  nové nebo změněné
 -  stávající
 -  odstraněné



*APROBA č. 1/3
 k č. j. MUMT 14244/2019/PSM
 ze dne 6. 11. 2019*

MĚSTSKÝ ÚŘAD
 HORŠOVSKÝ TÝN
 odbor dopravy a silničního hospodářství

mapa č. (3)

pasProRea





Obec Mírkov

místní část Nový Dvůr

Pasport a projekt svíselého dopravního značení a dopravního zařízení

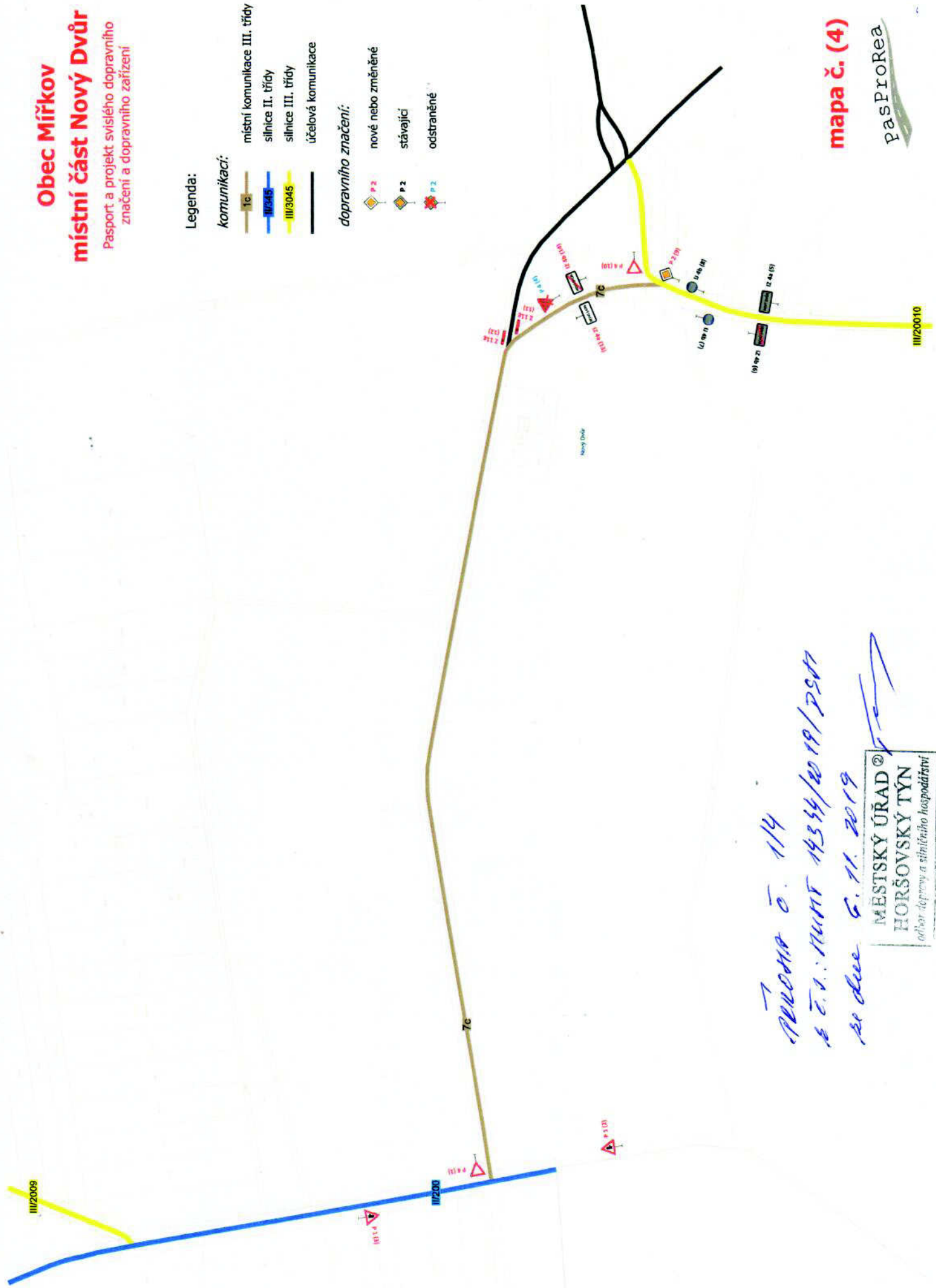
Legenda:

kommunikaci:

-  IIIc místní komunikace III. třídy
-  III/245 silnice II. třídy
-  III/3045 silnice III. třídy
-  účelová komunikace

dopravního značení:

-  nové nebo změněné
-  stávající
-  odstraněné



mapa č. (4)



7 PRŮJEM Č. 11/4
 S Č.Ú.: MUMT 14334/2019/P207
 ze dne 6. 11. 2019

MĚSTSKÝ ÚŘAD
 HORŠOVSKÝ TÝN
 odbor dopravy a silničního hospodářství